МИНОБРНАУКИ РОССИИ
федеральное государственное бюджетное образовательное учреждение высшего образования
«Самарский государственный технический университет»
(ФГБОУ ВО «СамГТУ»)

СРО А ГК «ПРОМСТРОЙПРОЕКТ»
регистрационный номер записи СРО-П-130 - 28012010 от 11 февраля 2010 г.

Заказчик – Департамент городского хозяйства и экологии Администрации городского округа Самара

Строительство и реконструкция коллектора дождевой канализации по ул. Литвинова в г.о. Самара, Самарская область

ПРОЕКТ МЕЖЕВАНИЯ ТЕРРИТОРИИ

Раздел 1

Проект межевания территории. Графическая часть

44 – ПМТ

2023

МИНОБРНАУКИ РОССИИ
федеральное государственное бюджетное образовательное учреждение высшего образования
«Самарский государственный технический университет»
(ФГБОУ ВО «СамГТУ»)

СРО А ГК «ПРОМСТРОЙПРОЕКТ»
регистрационный номер записи СРО-П-130 - 28012010 от 11 февраля 2010 г.

Заказчик – Департамент городского хозяйства и экологии Администрации городского округа Самара

Строительство и реконструкция коллектора дождевой канализации по ул. Литвинова в г.о. Самара, Самарская область

ПРОЕКТ МЕЖЕВАНИЯ ТЕРРИТОРИИ

Раздел 1

Проект межевания территории. Графическая часть

44 – ПМТ

Первый проректор-
проректор по научной работе М.В. Ненашев

Главный инженер проекта М.В. Шувалов

2023

Подп. и дата | Взам. инв. № | Инв. № дубл. | Подп. и дата | Инв. № подл.

Заказчик:
ФГБОУ ВО «СамГТУ»

Исполнитель:
ООО «МРК-С»

Строительство и реконструкция коллектора дождевой канализации по ул. Литвинова в г.о. Самара, Самарская область

ПРОЕКТ МЕЖЕВАНИЯ ТЕРРИТОРИИ

Раздел 1

Проект межевания территории. Графическая часть

44 – ПМТ

Генеральный директор С.И. Мялькин

Главный инженер проекта А.А. Сидоров

2023

Подп. и дата | Взам. инв. № | Инв. № дубл. | Подп. и дата | Инв. № подл.

Проект выполнен коллективом Общества с ограниченной ответственностью «МРК-С» в составе:

Главный инженер проекта	А.А. Сидоров
Заместитель директора	Ю.А. Зайцева
Главный специалист	Е.Р. Фомичева
Кадастровый инженер	А.В. Уткина

Проект разработан при участии:
Федеральное государственное бюджетное образовательное учреждение высшего образования «Самарский государственный технический университет»

Подп. и дата	
Взам. инв. №	
Инв. № дубл.	
Подп. и дата	
Инв. № подл.	

Обозначение	Наименование	Примечание
44 – ПМТ.С	Содержание	5
44 – ПМТ	Графическая часть	
	1 Чертеж межевания территории М 1:1000	6

Взам. инв. №

Подпись и дата

Инв. № подл.

Изм.	Кол.уч	Лист	№ док..	Подпись	Дата
ГИП		Шувалов М.			
Н.контр.		Тараканов			
Инженер		Самородов			

44 – ПМТ.С

Содержание

Стадия	Лист	Листов
П	1	1

ФГБОУ ВО «СамГТУ»

ПРОЕКТ МЕЖЕВАНИЯ ТЕРРИТОРИИ
для размещения объекта: "Строительство и реконструкция коллектора дождевой канализации по ул. Литвинова в г.о. Самара, Самарская область"

ПРИЛОЖЕНИЕ №2
к Постановлению Администрации
городского округа Самара

от_____№_____

Ситуационный план М 1:30000

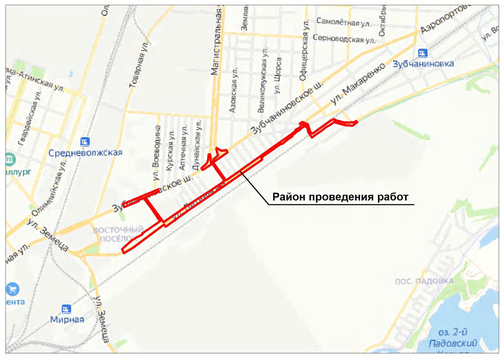

Перечень координат характерных точек границ территории, в отношении которой осуществляется подготовка проекта планировки территории (МСК-63 зона 1)

Номер точки	Координаты X	Координаты Y
1	390961,60	1384296,86
2	390997,67	1384283,05
3	391002,29	1384281,28
4	391088,89	1384376,92
5	391118,22	1384431,98
6	391123,21	1384431,97
7	391148,18	1384479,89
8	391154,84	1384476,62
9	391187,77	1384524,52
10	391190,19	1384522,60
11	391191,06	1384500,19
12	391192,18	1384465,80
13	391192,19	1384375,89
14	391191,06	1384500,19
15	391503,93	1384490,33
16	391499,64	1384480,21
17	391500,39	1384479,80
18	391499,64	1384480,21
19	391498,38	1384477,46
20	391481,80	1384438,16
21	391473,43	1384441,85
22	391414,12	1384300,01
23	391413,78	1384287,07
24	391517,51	1384466,94
25	391534,10	1384504,36
26	391587,81	1384652,69
27	391566,05	1384641,29
28	391500,75	1384506,75
29	391497,44	1384515,82
30	391286,92	1384671,05
31	391278,38	1384683,24
32	391266,26	1384686,28
33	391433,84	1384928,95
34	391503,16	1385031,71
35	391561,13	1385123,20
36	391667,22	1385277,28
37	391834,56	1385570,92
38	391681,18	1385278,33
39	391684,76	1385275,76
40	391686,44	1385274,55
41	391788,92	1385200,75
42	391791,73	1385198,57
43	391788,92	1385200,75
44	391791,73	1385198,57
45	391790,29	1385141,84
46	391796,50	1385056,86
47	391839,16	1385106,67
48	391857,27	1385124,31
49	391877,87	1385124,31
50	391930,63	1385128,64
51	391929,70	1385141,84
52	391876,94	1385148,75
53	391848,95	1385152,42
54	391869,86	1385181,30
55	391881,00	1385174,36
56	391919,10	1385189,50
57	391927,27	1385217,38
58	391961,09	1385231,46
59	391922,21	1385235,37
60	391847,49	1385174,81
61	391846,62	1385148,75
62	391969,19	1385274,70
63	391967,43	1385259,34
64	391969,19	1385274,70
65	391951,00	1385313,64
66	391858,38	1385182,90
67	391827,65	1385205,20
68	391827,27	1385217,38
69	391829,10	1385219,56
70	391831,00	1385174,36
71	391849,86	1385181,30
72	391848,95	1385152,42
73	391876,94	1385148,75
74	391851,27	1385113,75
75	391822,23	1385077,65
76	391821,22	1385077,28
77	391822,23	1385077,65
78	391821,22	1385077,28
79	391822,23	1385077,65
80	391821,22	1385077,28
81	391822,23	1385077,65
82	391821,22	1385077,28
83	391822,23	1385077,65
84	391821,22	1385077,28
85	391822,23	1385077,65
86	391821,22	1385077,28
87	391822,23	1385077,65
88	391821,22	1385077,28
89	391822,23	1385077,65
90	391821,22	1385077,28
91	391822,23	1385077,65
92	391821,22	1385077,28
93	391822,23	1385077,65
94	391821,22	1385077,28
95	391822,23	1385077,65
96	391821,22	1385077,28
97	391822,23	1385077,65
98	391821,22	1385077,28
99	391822,23	1385077,65
100	391821,22	1385077,28
101	391822,23	1385077,65
102	391821,22	1385077,28
103	391822,23	1385077,65
104	391821,22	1385077,28
105	392163,15	1386110,73
106	392160,53	1386120,98
107	392157,16	1386122,60
108	392148,21	1386128,62
109	392136,52	1386111,45
110	392148,82	1386105,04
111	392152,06	1386104,04
112	392152,65	1386103,86
113	392156,13	1386102,79
114	392196,52	1386090,02
115	392197,02	1386089,96
116	392197,21	1386090,02
117	392198,92	1386090,02
118	392198,92	1386090,02
119	392136,52	1386111,45
120	392202,83	1386085,20
121	392203,21	1386087,69
122	392205,40	1386088,04
123	392208,57	1386088,51
124	392167,54	1386068,47
125	392155,29	1386096,36
126	392150,35	1386098,58
127	392147,56	1386085,40
128	392141,08	1386078,38
129	392135,27	1386081,82
130	392127,27	1386085,40
131	392131,51	1386059,18
132	392125,45	1386051,39
133	392120,57	1386054,56
134	392113,59	1386043,81
135	392107,04	1386047,88
136	392076,67	1386003,53
137	392037,97	1385855,48
138	392037,97	1385855,48
139	392037,97	1385855,48
140	392037,97	1385855,48
141	392037,97	1385855,48
142	392021,04	1385873,45
143	392016,57	1385873,73
144	392017,45	1385873,45
145	392016,57	1385873,73
146	392016,57	1385873,73
147	392016,57	1385873,73
148	392016,57	1385873,73
149	392016,57	1385873,73
150	392016,57	1385873,73
151	392016,57	1385873,73
152	392016,57	1385873,73
153	392016,57	1385873,73
154	392016,57	1385873,73
155	392016,57	1385873,73
156	392016,57	1385873,73
157	391610,83	1385246,68
158	391617,95	1385241,64
159	391610,83	1385246,68
160	391605,64	1385239,28
161	391596,79	1385234,91
162	391222,57	1384706,25
163	391222,57	1384706,25
164	391222,57	1384706,25
165	391222,57	1384706,25
166	391222,57	1384706,25
167	391222,57	1384706,25
168	392095,60	1386140,59
169	392095,60	1386140,59
170	392095,60	1386140,59
171	392095,60	1386140,59
172	392095,60	1386140,59
173	392095,60	1386140,59
174	392095,60	1386140,59
175	392095,60	1386140,59
176	392095,60	1386140,59
177	392095,60	1386140,59
178	392095,60	1386140,59
179	392095,60	1386140,59
180	392095,60	1386140,59
181	392095,60	1386140,59
182	392095,60	1386140,59
183	392095,60	1386140,59
184	392095,60	1386140,59
185	392095,60	1386140,59
186	392095,60	1386140,59
187	392095,60	1386140,59
188	392258,80	1386571,22
189	392255,20	1386576,62
190	392160,53	1386120,98
191	392163,15	1386110,73
192	392222,37	1384706,25
193	392222,37	1384706,25
194	392222,37	1384706,25
195	392222,37	1384706,25
196	392222,37	1384706,25
197	392222,37	1384706,25
198	392222,37	1384706,25
199	392222,37	1384706,25
200	392222,37	1384706,25
201	392204,60	1386291,79

Схема паноложения элементов планировочной структуры

УСЛОВНЫЕ ОБОЗНАЧЕНИЯ

- Граница существующего планировочного элемента "Квартал"
- Границы существующего планировочного элемента "Улично - дорожная сеть"
- Границы планируемой территории, занятой линейным объектом и (или) предназначенной для размещения линейного объекта

Перечень координат характерных точек границ территории, применительно к которой осуществляется подготовка проекта межевания территории (МСК-63 зона 1)

Номер точки	Координаты X	Координаты Y
1	390961,60	1384296,86
2	390997,67	1384283,05
3	391002,29	1384281,28
4	391088,89	1384376,92
5	391118,22	1384431,98
6	391123,21	1384431,97
7	391148,18	1384479,89
8	391154,84	1384476,62
9	391187,77	1384524,52
10	391190,19	1384522,60
11	391191,06	1384500,19
12	391192,18	1384465,80
13	391192,19	1384375,89
14	391191,06	1384500,19
15	391503,93	1384490,33
16	391499,64	1384480,21
17	391500,39	1384479,80
18	391499,64	1384480,21
19	391498,38	1384477,46
20	391481,80	1384438,16
21	391473,43	1384441,85
22	391414,12	1384300,01
23	391413,78	1384287,07
24	391517,51	1384466,94
25	391534,10	1384504,36
26	391587,81	1384652,69
27	391566,05	1384641,29
28	391500,75	1384506,75
29	391497,44	1384515,82
30	391286,92	1384671,05
31	391278,38	1384683,24
32	391266,26	1384686,28
33	391433,84	1384928,95
34	391503,16	1385031,71
35	391561,13	1385123,20
36	391667,22	1385277,28
37	391834,56	1385570,92
38	391681,18	1385278,33
39	391684,76	1385275,76
40	391686,44	1385274,55
41	391788,92	1385200,75
42	391791,73	1385198,57
43	391788,92	1385200,75
44	391791,73	1385198,57
45	391790,29	1385141,84
46	391796,50	1385056,86
47	391839,16	1385106,67
48	391857,27	1385124,31
49	391877,87	1385124,31
50	391930,63	1385128,64
51	391929,70	1385141,84
52	391876,94	1385148,75
53	391848,95	1385152,42
54	391869,86	1385181,30
55	391881,00	1385174,36
56	391919,10	1385189,50
57	391927,27	1385217,38
58	391961,09	1385231,46
59	391922,21	1385235,37
60	391847,49	1385174,81
61	391846,62	1385148,75
62	391969,19	1385274,70
63	391967,43	1385259,34
64	391969,19	1385274,70
65	391951,00	1385313,64
66	391858,38	1385182,90
67	391827,65	1385205,20
68	391827,27	1385217,38
69	391829,10	1385219,56
70	391831,00	1385174,36
71	391849,86	1385181,30
72	391848,95	1385152,42
73	391876,94	1385148,75
74	391851,27	1385113,75
75	391822,23	1385077,65
76	391821,22	1385077,28
77	391822,23	1385077,65
78	391821,22	1385077,28
79	391822,23	1385077,65
80	391821,22	1385077,28
81	391822,23	1385077,65
82	391821,22	1385077,28
83	391822,23	1385077,65
84	391821,22	1385077,28
85	391822,23	1385077,65
86	391821,22	1385077,28
87	391822,23	1385077,65
88	391821,22	1385077,28
89	391822,23	1385077,65
90	391821,22	1385077,28
91	391822,23	1385077,65
92	391821,22	1385077,28
93	391822,23	1385077,65
94	391821,22	1385077,28
95	391822,23	1385077,65
96	391821,22	1385077,28
97	391822,23	1385077,65
98	391821,22	1385077,28
99	391822,23	1385077,65
100	391821,22	1385077,28
101	391822,23	1385077,65
102	391821,22	1385077,28
103	391822,23	1385077,65
104	391821,22	1385077,28
105	392163,15	1386110,73
106	392160,53	1386120,98
107	392157,16	1386122,60
108	392148,21	1386128,62
109	392136,52	1386111,45
110	392148,82	1386105,04
111	392152,06	1386104,04
112	392152,65	1386103,86
113	392156,13	1386102,79
114	392196,52	1386090,02
115	392197,02	1386089,96
116	392197,21	1386090,02
117	392198,92	1386090,02
118	392198,92	1386090,02
119	392136,52	1386111,45
120	392202,83	1386085,20
121	392203,21	1386087,69
122	392205,40	1386088,04
123	392208,57	1386088,51
124	392167,54	1386068,47
125	392155,29	1386096,36
126	392150,35	1386098,58
127	392147,56	1386085,40
128	392141,08	1386078,38
129	392135,27	1386081,82
130	392127,27	1386085,40
131	392131,51	1386059,18
132	392125,45	1386051,39
133	392120,57	1386054,56
134	392113,59	1386043,81
135	392107,04	1386047,88
136	392076,67	1386003,53
137	392037,97	1385855,48
138	392037,97	1385855,48
139	392037,97	1385855,48
140	392037,97	1385855,48
141	392037,97	1385855,48
142	392021,04	1385873,45
143	392016,57	1385873,73
144	392017,45	1385873,45
145	392016,57	1385873,73
146	392016,57	1385873,73
147	392016,57	1385873,73
148	392016,57	1385873,73
149	392016,57	1385873,73
150	392016,57	1385873,73
151	392016,57	1385873,73
152	392016,57	1385873,73
153	392016,57	1385873,73
154	392016,57	1385873,73
155	392016,57	1385873,73
156	392016,57	1385873,73
157	391610,83	1385246,68
158	391617,95	1385241,64
159	391610,83	1385246,68
160	391605,64	1385239,28
161	391596,79	1385234,91
162	391222,57	1384706,25
163	391222,57	1384706,25
164	391222,57	1384706,25
165	391222,57	1384706,25
166	391222,57	1384706,25
167	391222,57	1384706,25
168	392095,60	1386140,59
169	392095,60	1386140,59
170	392095,60	1386140,59
171	392095,60	1386140,59
172	392095,60	1386140,59
173	392095,60	1386140,59
174	392095,60	1386140,59
175	392095,60	1386140,59
176	392095,60	1386140,59
177	392095,60	1386140,59
178	392095,60	1386140,59
179	392095,60	1386140,59
180	392095,60	1386140,59
181	392095,60	1386140,59
182	392095,60	1386140,59
183	392095,60	1386140,59
184	392095,60	1386140,59
185	392095,60	1386140,59
186	392095,60	1386140,59
187	392095,60	1386140,59
188	392258,80	1386571,22
189	392255,20	1386576,62
190	392160,53	1386120,98
191	392163,15	1386110,73
192	392222,37	1384706,25
193	392222,37	1384706,25
194	392222,37	1384706,25
195	392222,37	1384706,25
196	392222,37	1384706,25
197	392222,37	1384706,25
198	392222,37	1384706,25
199	392222,37	1384706,25
200	392222,37	1384706,25
201	392204,60	1386291,79

Перечень координат характерных точек образуемых земельных участков и образуемых частей земельных участков (МСК-63 зона 1)

Обозначения на чертеже: S1
Условный номер: 63:01:0000000:3У1
Площадь: 23360 кв.м

Номер точки	Координаты X, м	Координаты Y, м
63:01:0000000:3У1(1)		
2	390997,67	1384283,05
223	391010,75	1384319,32
224	391258,49	1384666,75
11	391277,70	1384652,60
10	391191,14	1384529,37
9	391187,77	1384524,52
8	391154,84	1384476,62
7	391148,18	1384479,89
6	391123,21	1384431,97
5	391118,22	1384421,88
4	391088,89	1384376,92
3	391002,29	1384281,28
2	390997,67	1384283,05
63:01:0000000:3У1(2)		
163	391222,57	1384706,25
162	391386,21	1384936,55
161	391596,79	1385244,91
160	391605,64	1385239,28
225	391239,68	1384717,67
164	391228,61	1384702,16
165	391222,57	1384706,25
63:01:0000000:3У1(3)		
156	391601,37	1385255,39
155	391879,42	1385651,16
154	391887,63	1385648,31
153	391889,36	1385650,70
152	391892,63	1385648,33
157	391610,83	1385246,68
156	391601,37	1385255,39
63:01:0000000:3У1(4)		
41	391788,92	1385200,75
226	391835,35	1385169,42
43	391832,88	1385168,76
42	391791,73	1385198,57
41	391788,92	1385200,75
63:01:0000000:3У1(5)		
227	391258,49	1384666,75
228	391270,38	1384683,24
229	391286,92	1384671,05
230	391278,38	1384683,24
231	391266,26	1384686,28
232	391433,84	1384928,95
233	391503,16	1385031,71
234	391561,13	1385123,20
235	391667,22	1385277,28
236	391834,56	1385570,92
237	391681,18	1385278,33
238	391684,76	1385275,76
239	391686,44	1385274,55
240	391788,92	1385200,75
241	391791,73	1385198,57
242	391788,92	1385200,75
243	391791,73	1385198,57
244	391790,29	1385141,84
245	391796,50	1385056,86
246	391839,16	1385106,67
247	391857,27	1385124,31
248	391877,87	1385124,31
249	391930,63	1385128,64
250	391929,70	1385141,84
251	391876,94	1385148,75
252	391848,95	1385152,42
253	391869,86	1385181,30
254	391881,00	1385174,36
255	391919,10	1385189,50
256	391927,27	1385217,38
257	391961,09	1385231,46
258	391922,21	1385235,37
259	391847,49	1385174,81
260	391846,62	1385148,75
261	391969,19	1385274,70
262	391967,43	1385259,34
263	391969,19	1385274,70
264	391951,00	1385313,64
265	391858,38	1385182,90
266	391827,65	1385205,20
267	391827,27	1385217,38
268	391829,10	1385219,56
269	391831,00	1385174,36
270	391849,86	1385181,30
271	391848,95	1385152,42
272	391876,94	1385148,75
273	391851,27	1385113,75
274	391822,23	1385077,65
275	391821,22	1385077,28
276	391822,23	1385077,65
277	391821,22	1385077,28
278	391822,23	1385077,65
279	391821,22	1385077,28
280	391822,23	1385077,65
281	391821,22	1385077,28
282	391822,23	1385077,65
283	391821,22	1385077,28
284	391822,23	1385077,65
285	391821,22	1385077,28
286	391822,23	1385077,65
287	391821,22	1385077,28
288	391822,23	1385077,65
289	391821,22	1385077,28
290	391822,23	1385077,65
291	391821,22	1385077,28
292	391822,23	1385077,65
293	391821,22	1385077,28
294	391822,23	1385077,65
295	391821,22	1385077,28
296	391822,23	1385077,65
297	391821,22	1385077,28
298	391822,23	1385077,65
299	391821,22	1385077,28
300	391822,23	1385077,65
301	391821,22	1385077,28
302	391822,23	1385077,65
303	391821,22	1385077,28
304	391822,23	1385077,65
305	391821,22	1385077,28
306	392163,15	1386110,73
307	392160,53	1386120,98
308	392157,16	1386122,60
309	392148,21	1386128,62
310	392136,52	1386111,45
311	392148,82	1386105,04
312	392152,06	1386104,04
313	392152,65	1386103,86
314	392156,13	1386102,79
315	392196,52	1386090,02
316	392197,02	1386089,96
317	392197,21	1386090,02
318	392198,92	1386090,02
319	392198,92	1386090,02
320	392136,52	1386111,45
321	392202,83	1386085,20
322	392203,21	1386087,69
323	392205,40	1386088,04
324	392208,57	1386088,51
325	392167,54	1386068,47
326	392155,29	1386096,36
327	392150,35	1386098,58
328	392147,56	1386085,40
329	392141,08	1386078,38
330	392135,27	1386081,82
331	392127,27	1386085,40
332	392131,51	1386059,18
333	392125,45	1386051,39
334	392120,57	1386054,56
335	392113,59	1386043,81
336	392107,04	1386047,88
337	392076,67	1386003,53
338	392037,97	1385855,48
339	392037,97	1385855,48
340	392037,97	1385855,48
341	392037,97	1385855,48
342	392037,97	1385855,48
343	392021,04	1385873,45
344	392016,57	1385873,73
345	392017,45	1385873,45
346	392016,57	1385873,73
347	392016,57	1385873,73
348	392016,57	1385873,73
349	392016,57	1385873,73
350	392016,57	1385873,73
351	392016,57	1385873,73
352	392016,57	1385873,73
353	392016,57	1385873,73
354	392016,57	1385873,73
355	392016,57	1385873,73
356	392016,57	1385873,73
357	391610,83	1385246,68
358	391617,95	1385241,64
359	391610,83	1385246,68
360	391605,64	1385239,28
361	391596,79	1385234,91
362	391222,57	1384706,25
363	391222,57	1384706,25
364	391222,57	1384706,25
365	391222,57	1384706,25
366	391222,57	1384706,25
367	391222,57	1384706,25
368	392095,60	1386140,59
369	392095,60	1386140,59
370	392095,60	1386140,59
371	392095,60	1386140,59
372	392095,60	1386140,59
373	392095,60	1386140,59
374	392095,60	1386140,59
375	392095,60	1386140,59
376	392095,60	1386140,59
377	392095,60	1386140,59
378	392095,60	1386140,59
379	392095,60	1386140,59
380	392095,60	1386140,59
381	392095,60	1386140,59
382	392095,60	1386140,59
383	392095,60	1386140,59
384	392095,60	1386140,59
385	392095,60	1386140,59
386	392095,60	1386140,59
387	392095,60	1386140,59
388	392258,80	1386571,22
389	392255,20	1386576,62
390	392160,53	1386120,98
391	392163,15	1386110,73
392	392222,37	1384706,25
393	392222,37	1384706,25
394	392222,37	1384706,25
395	392222,37	1384706,25
396	392222,37	1384706,25
397	392222,37	1384706,25
398	392222,37	1384706,25
399	392222,37	1384706,25
400	392222,37	1384706,25
401	392204,60	1386291,79

Обозначения на чертеже: S2
Условный номер: 63:01:0000000:3У2
Площадь: 457 кв.м

Номер точки	Координаты X, м	Координаты Y, м
224	391258,49	1384666,75
30	391286,92	1384671,05
12	391278,14	1384652,30
11	391277,70	1384652,60
224	391258,49	1384666,75

Обозначения на чертеже: S3
Условный номер: 63:01:0252002:3У1
Площадь: 2428 кв.м

Номер точки	Координаты X, м	Координаты Y, м
39	391684,76	1385275,76
69	391692,52	1385286,83
68	391840,72	1385179,70
226	391833,35	1385169,42
41	391788,92	1385200,75
40	391686,44	1385274,55
39	391684,76	1385275,76

Обозначения на чертеже: S4
Условный номер: 63:01:0252002:3У2
Площадь: 15 кв.м

Номер точки	Координаты X, м	Координаты Y, м
212	391836,01	1385143,01
213	391833,51	1385142,80
214	391833,00	1385148,78
215	391835,48	1385148,99
212	391836,01	1385143,01

Обозначения на чертеже: S5
Условный номер: 63:01:0000000:3У3
Площадь: 470 кв.м

Номер точки	Координаты X, м	Координаты Y, м
63:01:0000000:3У3(1)		
79	392166,15	1385980,16
81	392184,86	1386002,63
80	392172,66	1385979,93
79	392166,15	1385980,16
63:01:0000000:3У3(2)		
83	392200,22	1386024,60
92	392216,47	1386057,77
91	392220,41	1386050,47
90	392236,38	1386060,64
216	392221,52	1386049,21
86	392227,51	1386026,05
85	392224,16	1386030,01
84	392214,92	1386032,83
83	392200,22	1386024,60

Обозначения на чертеже: S6
Условный номер: 63:01:0000000:3У4
Площадь: 8313 кв.м

Номер точки	Координаты X, м	Координаты Y, м
63:01:0000000:3У4(1)		
168	392095,60	1386140,59
205	392112,86	1386161,92
204	392126,69	1386179,72
203	392169,60	1386242,54
202	392195,91	1386275,92
201	392204,60	1386291,79
200	392215,86	1386312,60
199	392242,40	1386351,50
198	392244,46	1386362,60
197	392220,77	1386451,82
217	392233,79	1386476,70
185	392241,93	1386496,45
184	392244,05	1386472,35
183	392240,44	1386467,08
211	392238,95	1386464,92
181	392249,67	1386428,99
180	392251,61	1386422,24
179	392263,69	1386381,65
178	392263,60	1386371,06
177	392266,67	1386360,35
176	392272,30	1386365,85
175	392274,03	1386359,39
218	392271,51	1386355,85
169	392110,37	1386130,03
168	392095,60	1386140,59
63:01:0000000:3У4(2)		
110	392148,82	1386105,04
63:01:0000000:3У4(3)		
219	392153,49	1386111,79
220	392157,97	1386117,56
106	392160,53	1386120,98
105	392163,15	1386119,73
110	392148,82	1386105,04

Обозначения на чертеже: S7
Условный номер: 63:01:0000000:3У5
Площадь: 61918 кв.м

Номер точки	Координаты X, м	Координаты Y, м
63:01:0000000:3У5(1)		
1	390961,60	1384296,86
167	391016,57	1384873,73
166	391196,78	1384627,65
165	391243,48	1384692,12
164	391228,61	1384702,16
225	391239,68	1384717,67
160	391605,64	1385239,28
159	391613,03	1385234,59
158	391617,95	1385241,64
157	391610,83	1385246,68
152	391892,63	1385648,33
151	391898,33	1385644,20
150

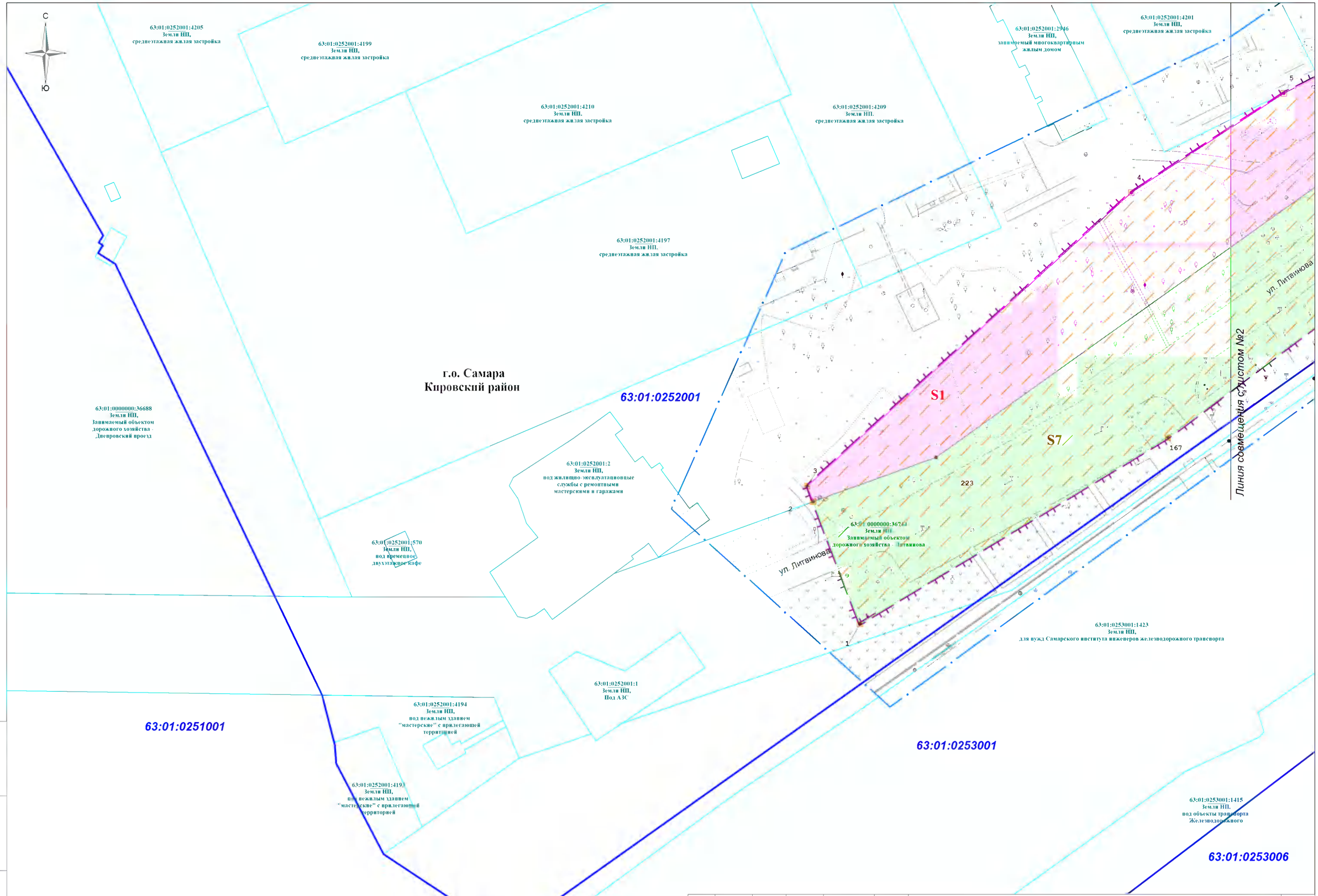

Схема расположения листов и условные обозначения расположены на дополнительном листе

Изм.	Кол.уч.	Лист	№ док.	Подпись	Дата

Чертеж межевания территории
Масштаб 1:1000
(Формат А3)

Лист 1

Взам.инв.№

Подп. и дата

Инв.№ подп.

63:01:0252001:2990
Земли НП,
Дошкольное, начальное и
среднее общее образование

63:01:0252001:2947
Земли НП,
занимаемый
многоквартирным
жилым домом

63:01:0252001:4195
Земли НП,
среднеэтажная жилая застройка

Линия совмещения с листом №3

63:01:0252001:566
Земли НП,
Под нежилым зданием
(литера Г) и прилегающей
территорией

63:01:0252001:573
Земли НП,
занимаемого нежилым
зданием (литера Ы) и
прилегающей территорией

63:01:0252001

63:01:0252001:546
Земли НП,
Линейного сооружения

63:01:0252001:4204
Земли НП,
среднеэтажная жилая застройка

S1

S7

63:01:0000000:36744
Земли НП,
Занимаемый объектом
дорожного хозяйства - Литвинова

ул. Литвинова

Линия совмещения с листом №1

63:01:0253001

S2

Линия совмещения с листом №5

63:01:0253001:1321
Земли НП,
Общая территория (подземные пусты)

г.о. Самара
Кировский район

63:01:0253001:1412 (Е3 63:01:0000000:476)
Земли НП,
Для размещения ЛЭП-220 кВ

63:01:0253001:1415 (Е3 63:01:0000000:965)
Земли НП,
под объекты транспорта
Железнодорожного

63:01:0253006

63:01:0253006:556
Земли НП,
занимаемый производственными
зданиями и прилегающей территорией

С
Ю

Схема расположения листов и условные обозначения расположены на дополнительном листе

Взам.инв.№	Подп. и дата	Инв.№ подп.

Изм.	Кол.уч.	Лист	№ док.	Подпись	Дата

Чертеж межевания территории
Масштаб 1:1000
(Формат А3)

Лист
2

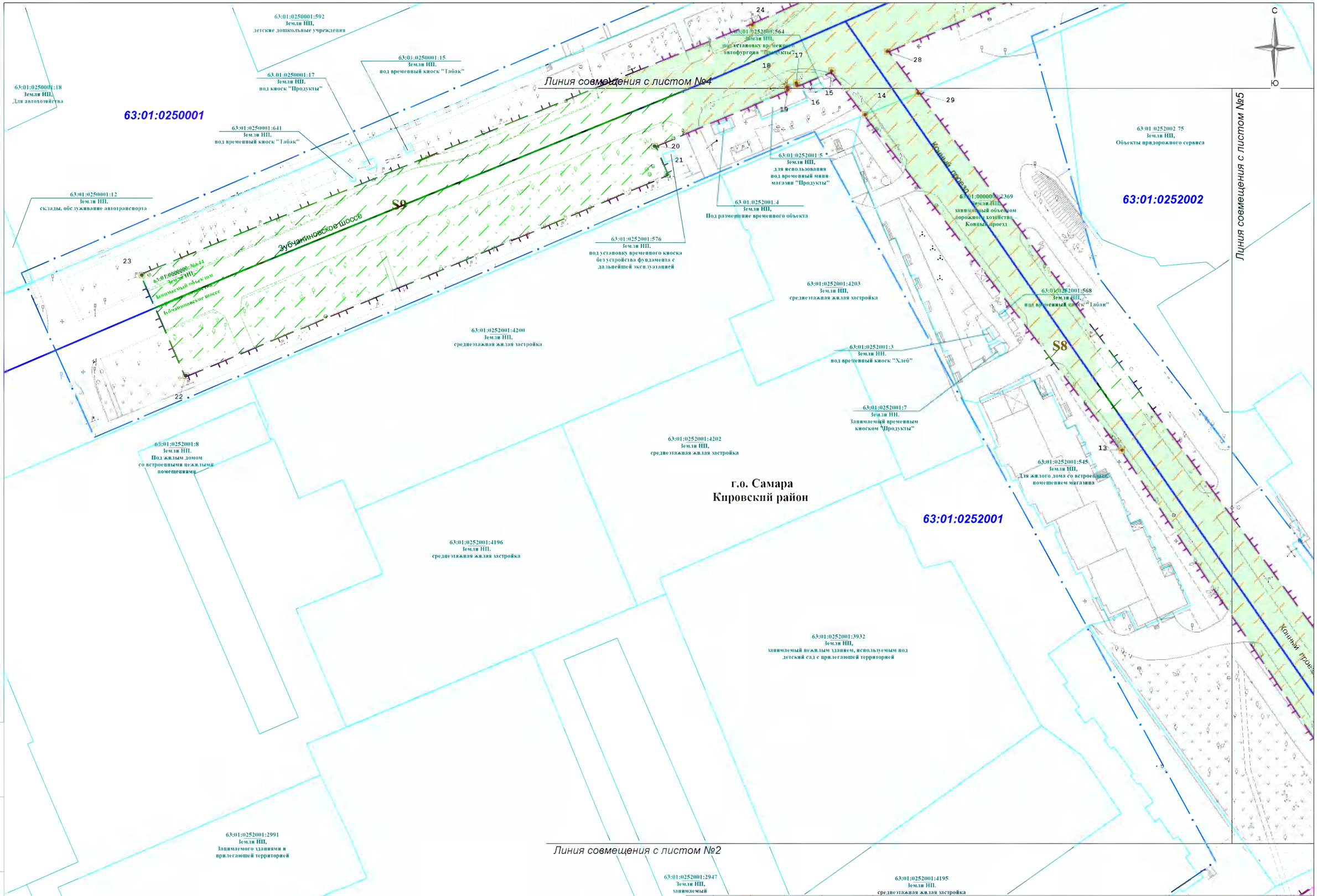

Схема расположения листов и условные обозначения расположены на дополнительном листе

Изм.	Кол.уч.	Лист	№ док.	Подпись	Дата

Чертеж межевания территории
Масштаб 1:1000
(Формат А3)

Лист 3

Взам.инв.№ | Подп. и дата | Инв.№ подп.

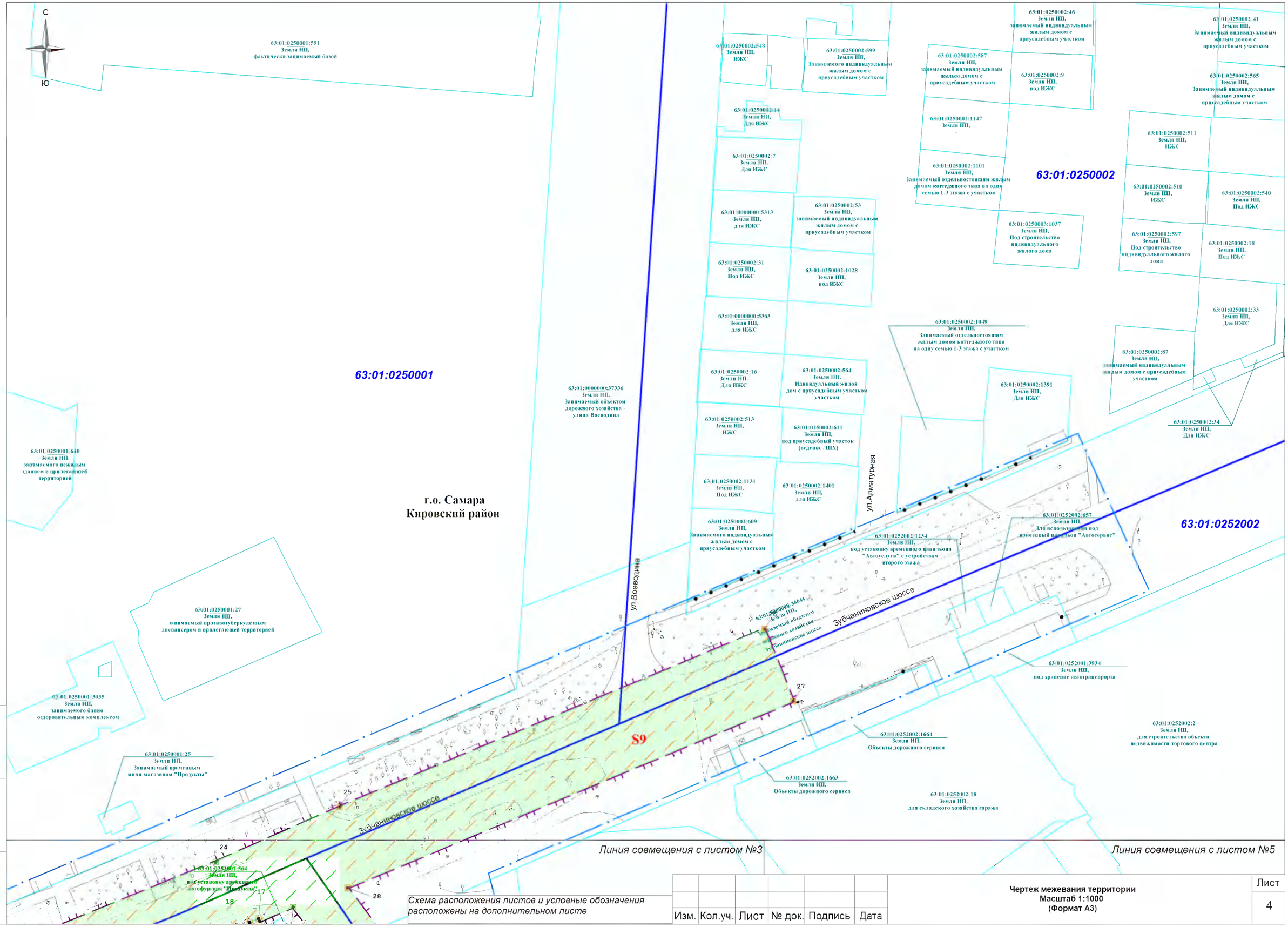

Схема расположения листов и условные обозначения расположены на дополнительном листе

Изм.	Кол.уч.	Лист	№ док.	Подпись	Дата

Чертеж межевания территории
Масштаб 1:1000
(Формат А3)

Лист 4

Взам.инв.№

Подп. и дата

Инв.№ подп.

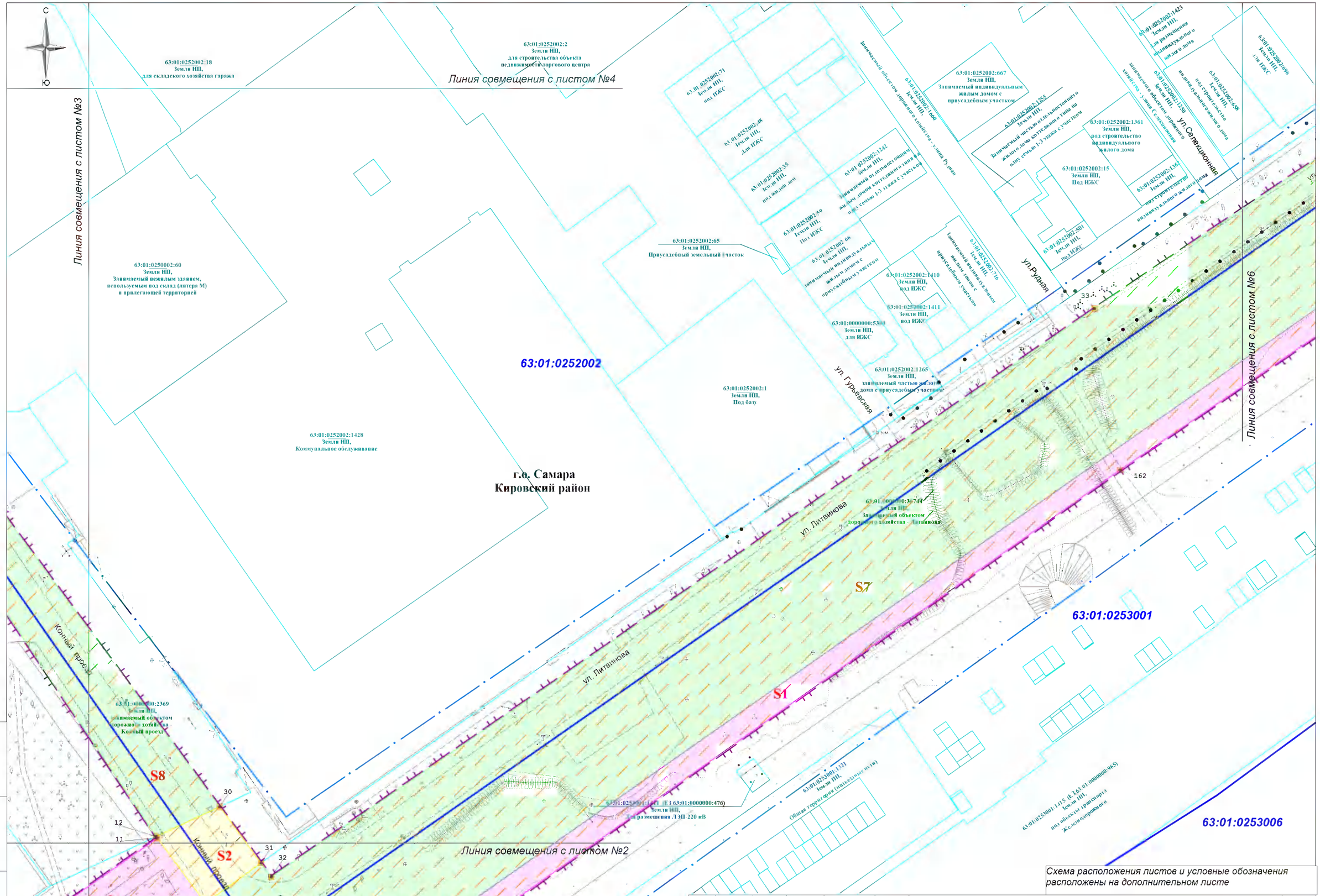

Схема расположения листов и условные обозначения расположены на дополнительном листе

Изм.	Кол.уч.	Лист	№ док.	Подпись	Дата

Чертеж межевания территории
Масштаб 1:1000
(Формат А3)

Лист 5

Взам.инв.№

Подп. и дата

Инв.№ подп.

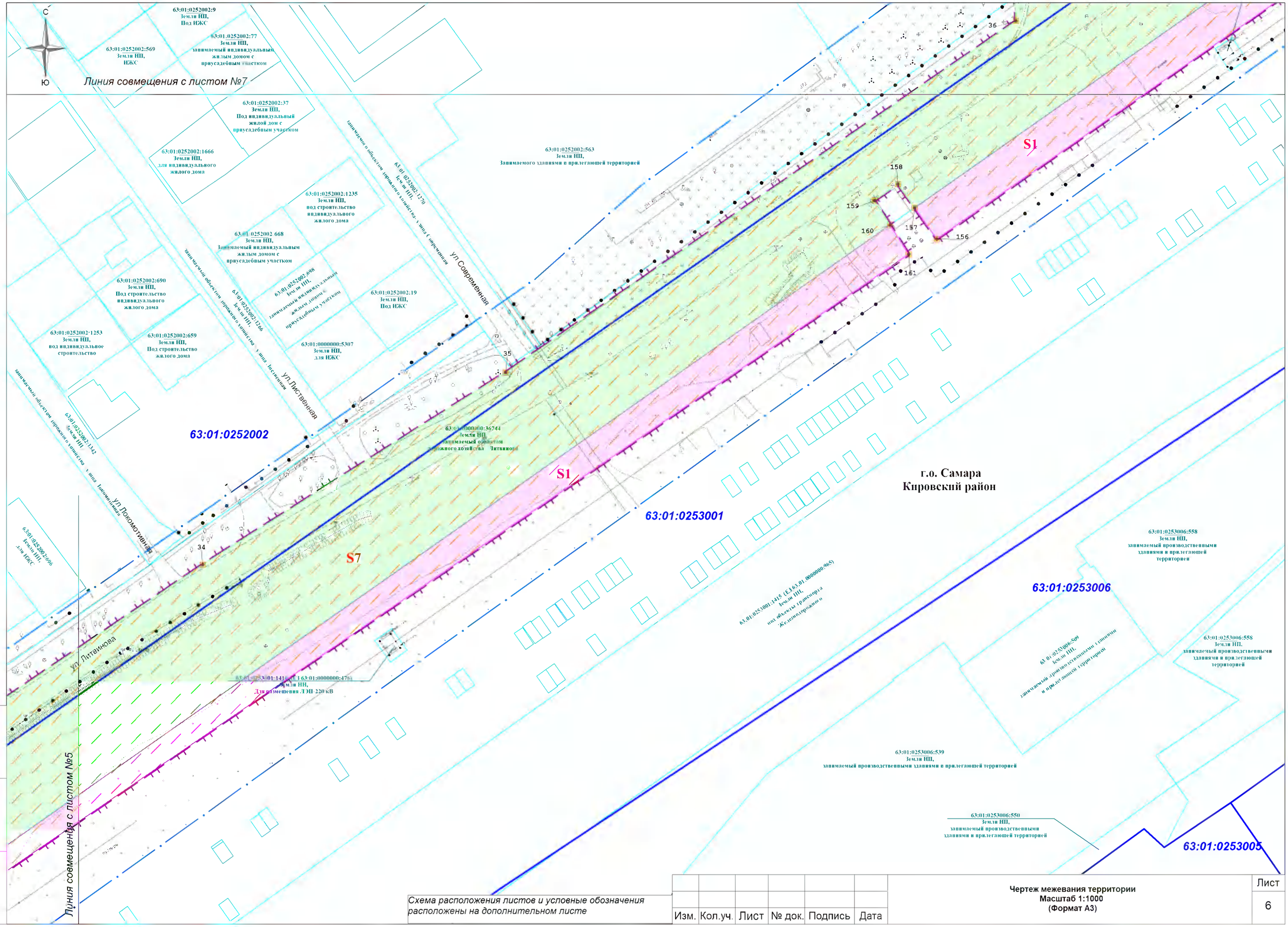

Схема расположения листов и условные обозначения расположены на дополнительном листе

Изм.	Кол.уч.	Лист	№ док.	Подпись	Дата

Чертеж межевания территории
Масштаб 1:1000
(Формат А3)

Лист 6

Взам.инв.№

Подп. и дата

Инв.№ подп.

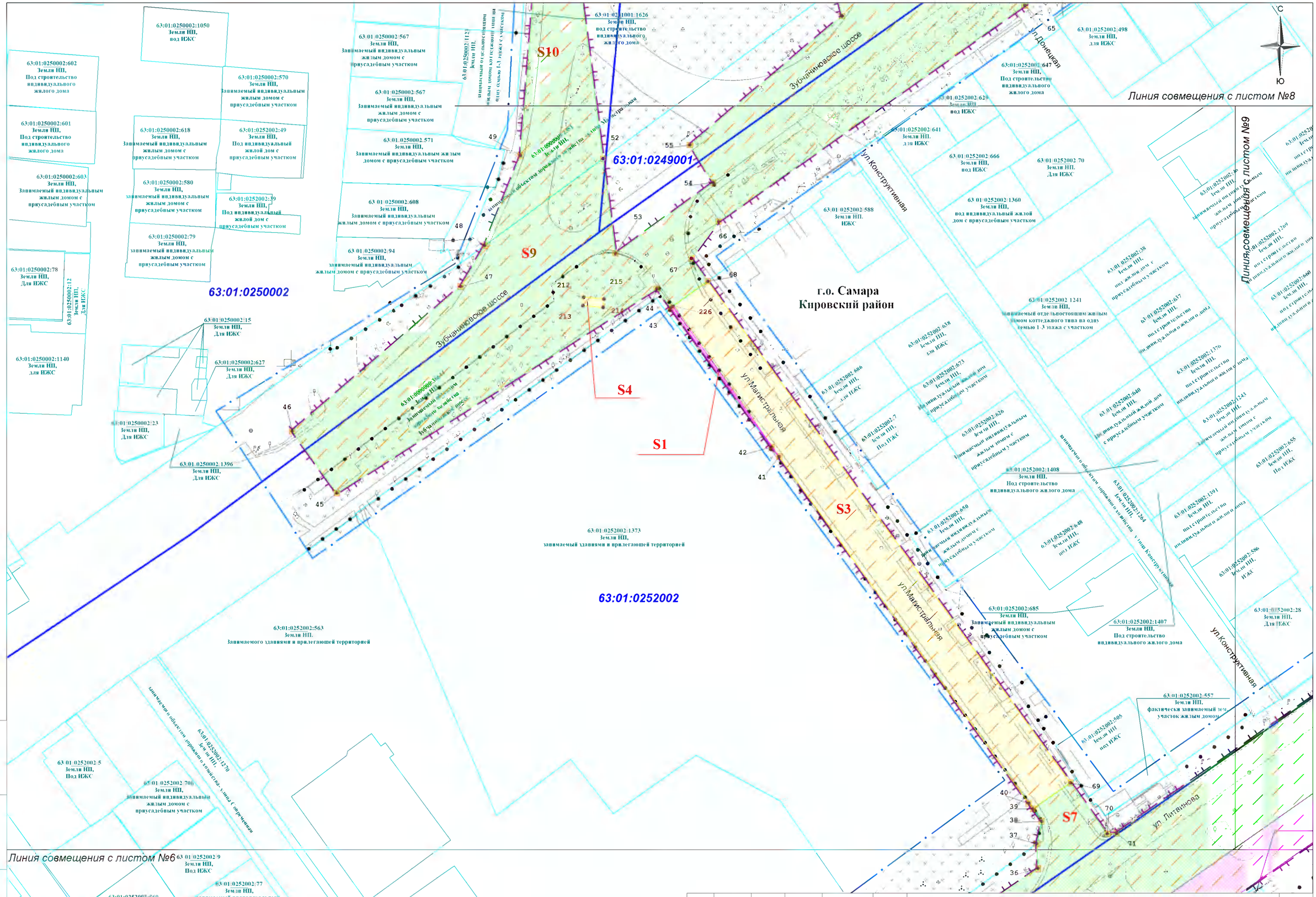

Схема расположения листов и условные обозначения расположены на дополнительном листе

Взам инв №	Подп. и дата	Инв № подл.

Изм.	Кол.уч.	Лист	№ док.	Подпись	Дата

Чертеж межевания территории
Масштаб 1:1000
(Формат А3)

Лист 7

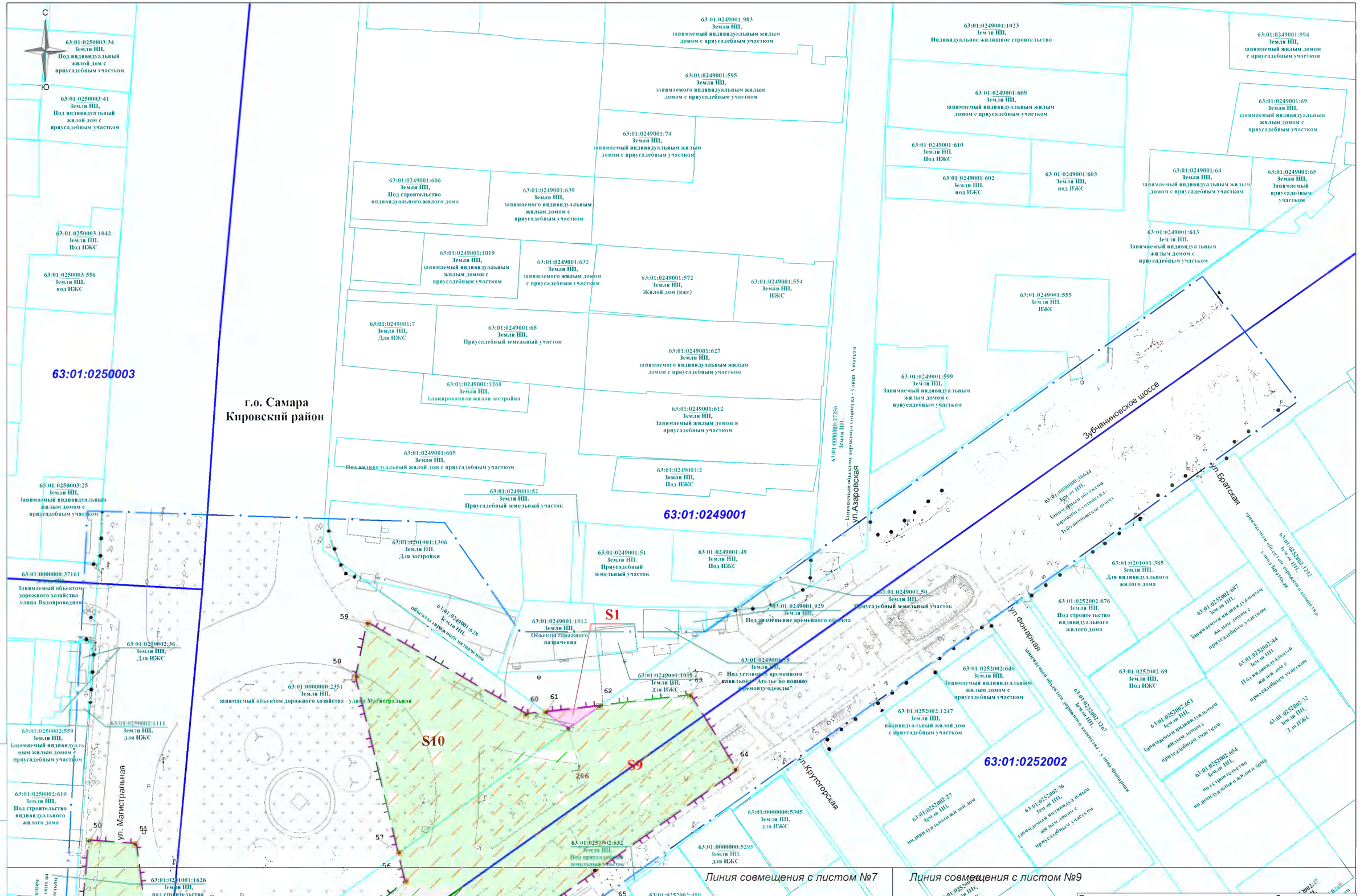

Схема расположения листов и условные обозначения расположены на дополнительном листе

Изм.	Кол.уч.	Лист	№ док.	Подпись	Дата

Чертеж межевания территории
Масштаб 1:1000
(Формат А3)

Лист 8

Взам.инв № | Подп. и дата | Инв № подл.

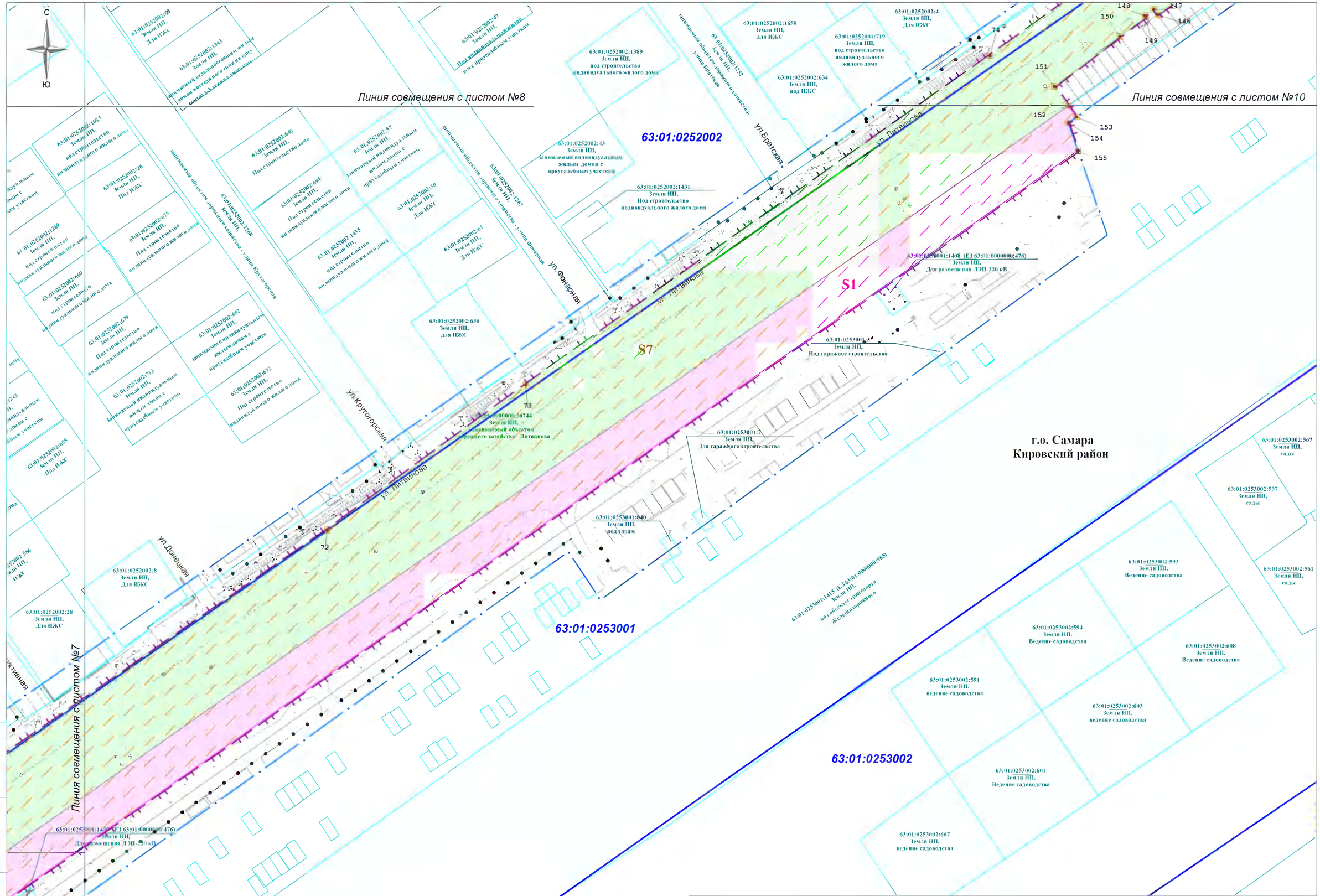

Схема расположения листов и условные обозначения расположены на дополнительном листе

Изм.	Кол.уч.	Лист	№ док.	Подпись	Дата

Чертеж межевания территории
Масштаб 1:1000
(Формат А3)

Лист 9

Взам.инв.№

Подп. и дата

Инв.№ подп.

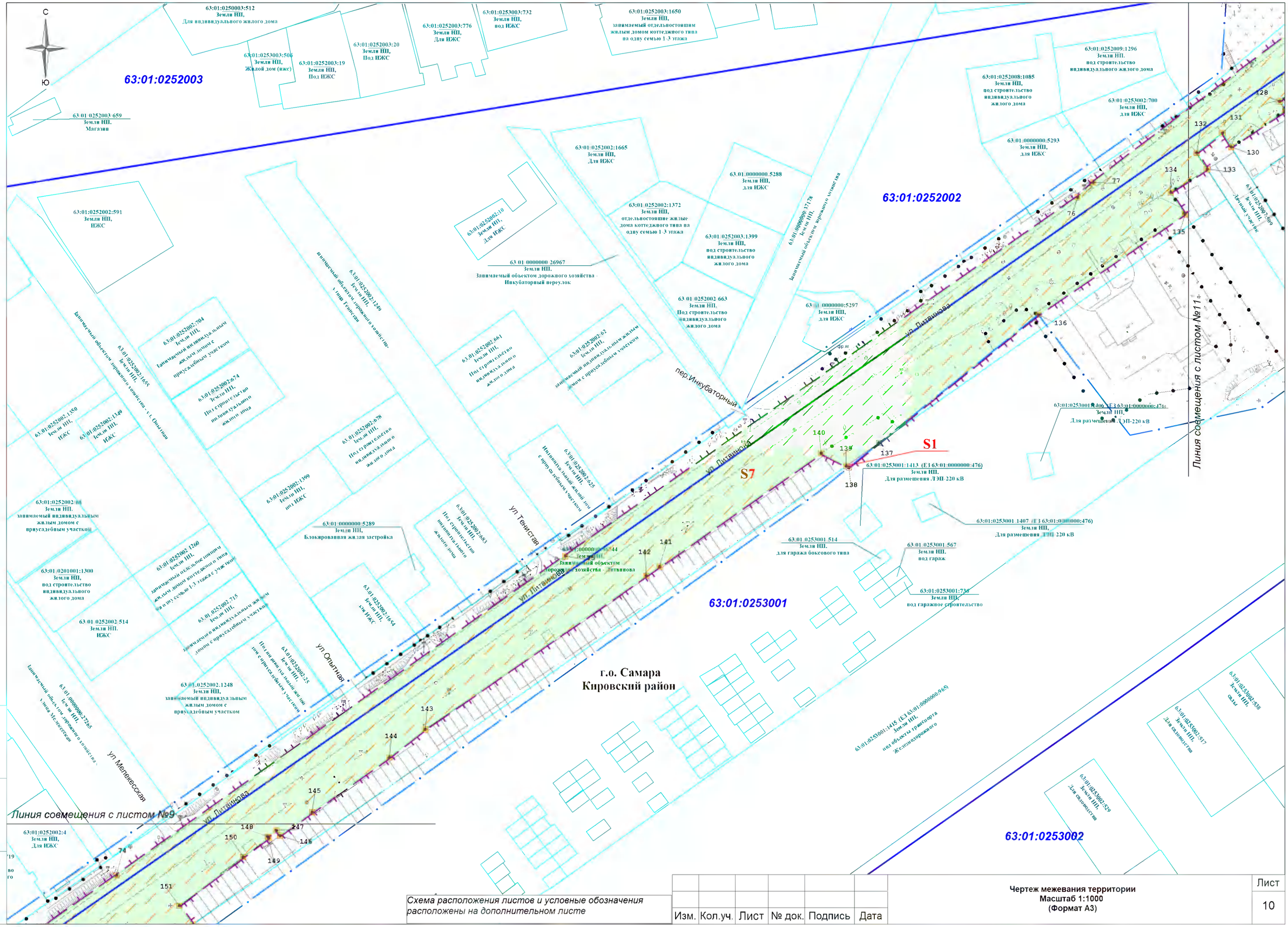

Схема расположения листов и условные обозначения расположены на дополнительном листе

Изм.	Кол.уч.	Лист	№ док.	Подпись	Дата

Чертеж межевания территории
Масштаб 1:1000
(Формат А3)

Лист 10

Взам.инв.№

Подп. и дата

Инв.№ подл.

г.о. Самара
Кировский район

63:01:0252003

63:01:0253001

63:01:0253002

63:01:0253003

ул. Ангарская

ул.Литвинова

ул. Макарова

Линия совмещения с листом №10

Линия совмещения с листом №12

S1 S5 S6 S7 S11 S12 S13

Схема расположения листов и условные обозначения расположены на дополнительном листе

Изм.	Кол.уч.	Лист	№ док.	Подпись	Дата

Чертеж межевания территории
Масштаб 1:1000
(Формат А3)

Лист 11

Взам.инв.№ | Подп. и дата | Инв.№ подп.

63:01:0252003:730
Земли НП,
Занимаемый индивидуальным жилым домом с приусадебным участком

63:01:0252003:551
Земли НП,
ИЖС

63:01:0252003:1978
Земли НП,
ИЖС

63:01:0252003:629
Земли НП,
под ИЖС

63:01:0252003:22
Земли НП,
Для ИЖС

63:01:0252003

63:01:0242007:833 (ЕЗ 63:01:0000000:965)
Земли НП,
под объекты транспорта

63:01:0000000:36744
Земли НП,
Занимаемый объектом дорожного хозяйства - Литвинова

63:01:0253001

63:01:0253001:1415 (ЕЗ 63:01:0000000:965)
Земли НП,
под объекты транспорта
Железнодорожного

63:01:0252008:1056
Земли НП,
под строительство индивидуального жилого дома

63:01:0252008:1109
Земли НП,
под строительство индивидуального жилого дома

63:01:0252008:1099
Земли НП,
для ИЖС

63:01:0252008:1049
Земли НП,
Занимаемый жилым домом по жилому строению на одну семью 1-3 этажа с участком

63:01:0252008:649
Земли НП,
Занимаемый индивидуальным жилым домом с приусадебным участком

63:01:0252008:1048
Земли НП,
Под индивидуальный жилой дом с приусадебным участком

63:01:0252008:15
Земли НП,
Для ИЖС

63:01:0252008:511
Земли НП,
Под ИЖС

63:01:0252008:53
Земли НП,
Занимаемый индивидуальным жилым домом с приусадебным участком

63:01:0252008:2
Земли НП,
Под ИЖС

63:01:0252008:1359
Земли НП,
Ведение огородничества

63:01:0201001:83
Земли НП,
под ИЖС

63:01:0252008:32
Земли НП,
Под ИЖС

63:01:0252008

г.о. Самара
Кировский район

Смышляевское шоссе

63:01:0253002:508
Земли НП,
для садоводства

63:01:0253002

63:01:0253002:595
Земли НП,
Ведение садоводства

63:01:0253002:556
Земли НП,
сады

63:01:0253002:830
Земли НП,
для садоводства

63:01:0000000:32619
Земли НП,
Для строительства дорожного хозяйства-
Смышляевское шоссе

63:01:0253003:679
Земли НП,
Для строительства предприятия

63:01:0253003

63:01:0253003:674
Земли НП,
Для строительства предприятия

63:01:0253003:675
Земли НП,
Для строительства предприятия

63:01:0253003:922
Земли НП,
Для строительства предприятия

63:01:0253003:615
Земли НП,
для строительства дома гостиничного типа

63:01:0253003:673
Земли НП,
Для строительства предприятия

63:01:0253003:614
Земли НП,
для строительства дома гостиничного типа

63:01:0253002:589
Земли НП,
ведение садоводства

63:01:0253002:581
Земли НП,
ведение садоводства

63:01:0253002:542
Земли НП,
сады

63:01:0253002:565
Земли НП,
сады

63:01:0253002:618
Земли НП,
ведение садоводства

63:01:0253002:548
Земли НП,
сады

63:01:0253002:588
Земли НП,
Ведение садоводства

63:01:0253002:585
Земли НП,
ведение садоводства

Линия совмещения с листом №11

S1 S6 S13 S14

173 174 175 176 177 178 179 180 181 182 183 184 185 186 187 188 189 190 191 192 193 194 195 196 197 198 199 200 208 209 210 211 217 218 221 222

С
Ю

Схема расположения листов и условные обозначения расположены на дополнительном листе

Изм.	Кол.уч.	Лист	№ док.	Подпись	Дата

Чертеж межевания территории
Масштаб 1:1000
(Формат А3)

Лист 12

Взам инв № | Подп. и дата | Инв.№ подп.

Изм.	Номера листов (страниц)				Всего листов (страниц) документа	Номер документа	Подпись	Дата
	Изм.	Зам.	Новых	Аннулир.				

Взам. инв. №

Подпись и дата

Инв. № подл.

Изм.	Кол.уч	Лист	№докум	Подпись	Дата

44 – ПМТ.РИ

ГИП	Шувалов М.		
Н.контр.	Самородов		
Нач. отд.			
Гл. спец.			
Разраб.	Шувалов М.		

Таблица регистрации изменений

Стадия	Лист	Листов
П		1